

Działka nr 519, teryt: 020505_2.0009.519

Oświadczam, że treść mapy, stanowiąca podkład załącznika graficznego, jest zgodna z treścią map pozyskanych z ośrodków geodezyjnych.







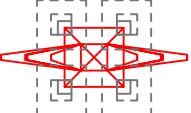




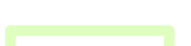

Lp.	Powiat	id zgłoszenia
1	zgorzelecki	GK.6640.1315.2020
2	lubański	GK.6640.1004.2020
3	bolesławiecki	WGK.6640.2096.2020
4	lwówecki	GK-OG.6640.789.2020
4a	lwówecki	GK-OG.6640.877.2020
5	złotoryjski	GN.6640.644.2020
6	jaworski	PODGK.6640.577.2020
6a	jaworski	PODGK.6640.576.2020
6b	jaworski	PODGK.6640.578.2020
6c	jaworski	PODGK.6640.579.2020
7	świdnicki	GKIV.4020.1.2251.2020
8	wałbrzyski	SGN.6640.1116.2020

Budowa linii 400kV relacji Mikułowa - Świebodzice
Załącznik nr 2

Rys nr: 79

Mapa zasadniczna / ewidencyjna w skali 1:2000

Legenda:

-  - oś proj. dwutorowej linii 400 kV relacji Mikułowa - Świebodzice
-  - poglądowa lokalizacja proj. linii tymczasowej 220kV
-  - granica pasa technologicznego projektowanej linii 400kV (pas podstawowy 2x35m)
-  - granica pasa technologicznego projektowanej linii tymczasowej 220kV (pas podstawowy)
-  - granice działek
-  - poglądowa lokalizacja proj. słupa linii tymczasowej 220kV
-  - poglądowa lokalizacja proj. sylwetki dwutorowej linii 400 kV relacji Mikułowa - Świebodzice
-  - działka drogi wojewódzkiej w pasie technologicznym
-  - działka drogi powiatowej w pasie technologicznym
-  - działka drogi gminnej w pasie technologicznym
-  - działka drogi prywatnej lub instytucji w pasie technologicznym
-  - urządzenie w pasie drogowym nie związane z potrzebami zarządzania drogami lub potrzebami ruchu drogowego
-  - oznaczenie numeru działki objętej inwestycją

