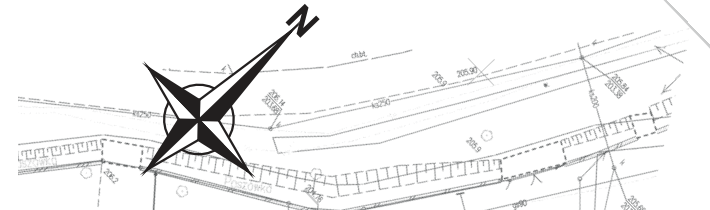


**PROGNOZA ODDZIAŁYWANIA NA ŚRODOWISKO SPORZĄDZONA DO PROJEKTU
MIEJSCOWEGO PLANU ZAGOSPODAROWANIA PRZESTRZENNEGO
DLA OBSZARU POŁOŻONEGO W OBRĘBIE PASZOWICE - MPZP PASZOWICE II**



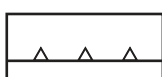
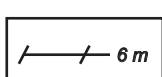


**SKALA 1 : 1000
POMNIEJSZENIE**


0 10 20 30 40 50 m








LEGENDA

-  GRANICA OBSZARU OBJĘTEGO PLANEM MIEJSCOWYM
-  LINIE ROZGRANICZAJĄCE TERENY O RÓŻNYM PRZEZNACZENIU LUB ZASADACH ZAGOSPODAROWANIA
-  NIEPRZEKRACZALNA LINIA ZABUDOWY
-  WYMIAR LINII ZABUDOWY

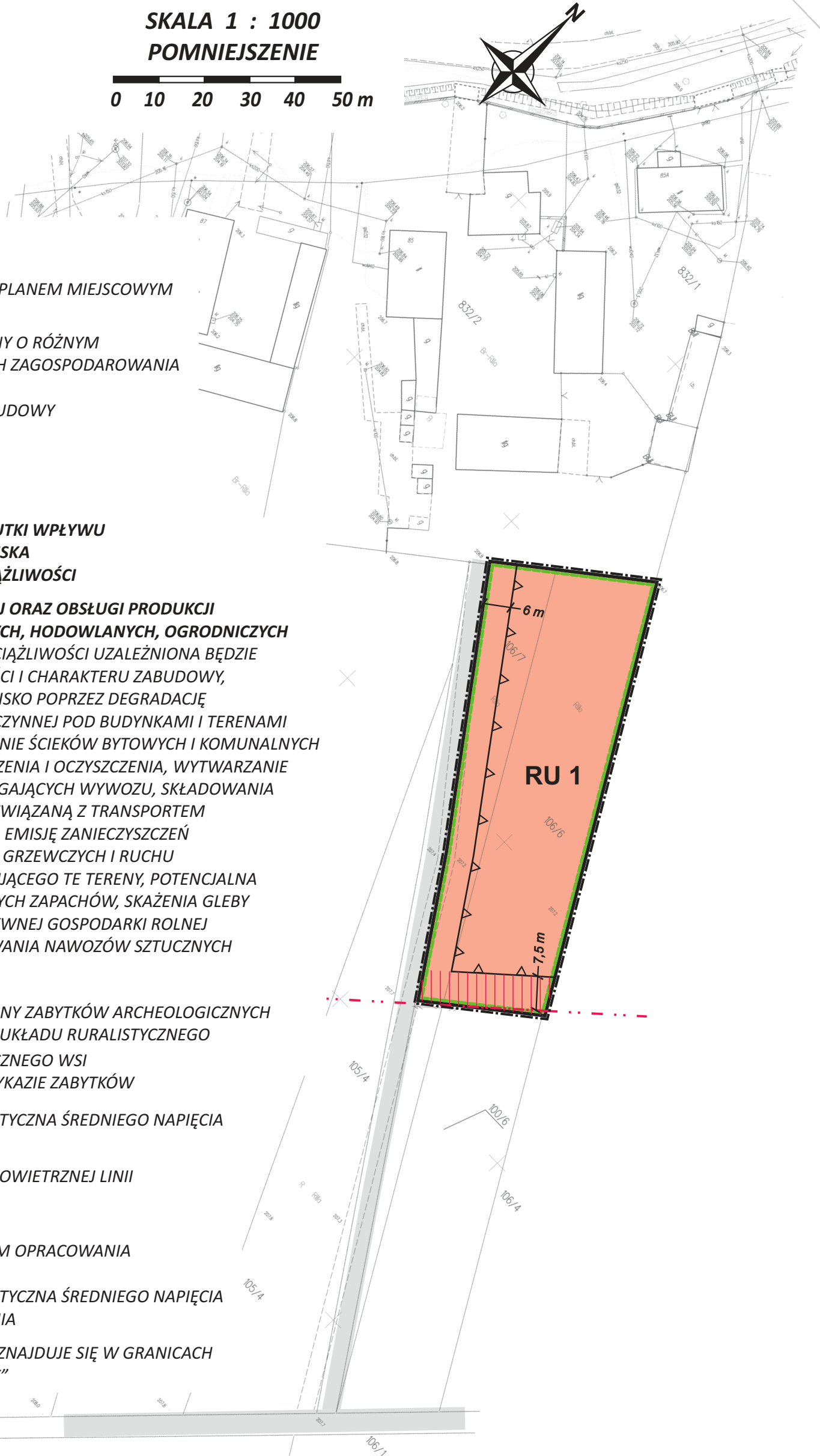
**OBSZARY NA KTÓRYCH PROGNOZOWANE SKUTKI WPŁYWU
USTALEŃ PLANU WPROWADZĄ DO ŚRODOWISKA
OGRANICZONĄ ILOŚĆ ZANIECZYSZCZEŃ I UCIAŹLIWOŚCI**

-  **RU** **TERENY PRODUKCJI ROLNICZEJ ORAZ OBSŁUGI PRODUKCJI W GOSPODARSTWACH ROLNYCH, HODOWLANYCH, OGRODNICZYCH** - OBSZARY, KTÓRYCH SKALA UCIAŹLIWOŚCI UZALEŻNIONA BĘDZIE OD WIELKOŚCI, INTENSYWNOŚCI I CHARAKTERU ZABUDOWY, ODDZIAŁYWANIE NA ŚRODOWISKO POPRZECZ DEGRADACJĘ POWIERZCHNI BIOLOGICZNIE CZYNNEJ POD BUDYNKAMI I TERENAMI UTWARDZONYMI, WYTWARZANIE ŚCIEKÓW BYTOWYCH I KOMUNALNYCH WYMAGAJĄCYCH ODPROWADZENIA I OCZYSZCZENIA, WYTWARZANIE ODPADÓW BYTOWYCH WYMAGAJĄCYCH WYWOZU, SKŁADOWANIA I UTYLIZACJI, EMISJĘ HAŁASU ZWIĄZANĄ Z TRANSPORTEM I PRACĄ MASZYN ROLNICZYCH, EMISJĘ ZANIECZYSZCZEŃ POCHODZĄCYCH Z SYSTEMÓW GRZEWCZYCH I RUCHU KOMUNIKACYJNEGO OBSŁUGUJĄCEGO TE TERENY, POTENCJALNA MOŻLIWOŚĆ EMISJI UCIAŹLIWYCH ZAPACHÓW, SKAŻENIA GLEBY I WÓD W PRZYPADKU INTENSYWNEJ GOSPODARKI ROLNEJ ORAZ WZMOŻONEGO STOSOWANIA NAWOZÓW SZTUCZNYCH

POZOSTAŁE OZNACZENIA

-  GRANICA STREFY „OW” OCHRONY ZABYTKÓW ARCHEOLOGICZNYCH ORAZ STREFY HISTORYCZNEGO UKŁADU RURALISTYCZNEGO
- STREFA HISTORYCZNEGO UKŁADU RURALISTYCZNEGO WSI STANOWI JEDNOCZEŚNIE OBSZAR UJĘTY W WYKAZIE ZABYTKÓW
-  NAPOWIETRZNA LINIA ENERGETYCZNA ŚREDNIEGO NAPIĘCIA W GRANICACH PLANU
-  PAS TECHNOLOGICZNY OD NAPOWIETRZNEJ LINII ŚREDNIEGO NAPIĘCIA
-  KOMUNIKACJA POZA OBSZAREM OPRACOWANIA
-  NAPOWIETRZNA LINIA ENERGETYCZNA ŚREDNIEGO NAPIĘCIA POZA OBSZAREM OPRACOWANIA

CAŁY OBSZAR OBJĘTY PLANEM MIEJSCOWYM ZNAJDUJE SIĘ W GRANICACH OTULINY PARKU KRAJOBRAZOWEGO „CHEŁMY”



TEMAT:	MIEJSCOWY PLAN ZAGOSPODAROWANIA PRZESTRZENNEGO DLA OBSZARU POŁOŻONEGO W OBRĘBIE PASZOWICE - MPZP PASZOWICE II
TYTUŁ RYSUNKU:	PROGNOZA ODDZIAŁYWANIA NA ŚRODOWISKO DO PROJEKTU MIEJSCOWEGO PLANU ZAGOSPODAROWANIA PRZESTRZENNEGO
OPRACOWANIE:	MGR ROBERT FLIS
DATA:	STYCZEŃ 2019 R.